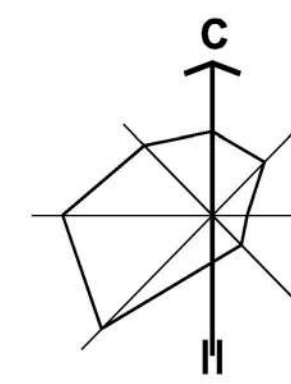




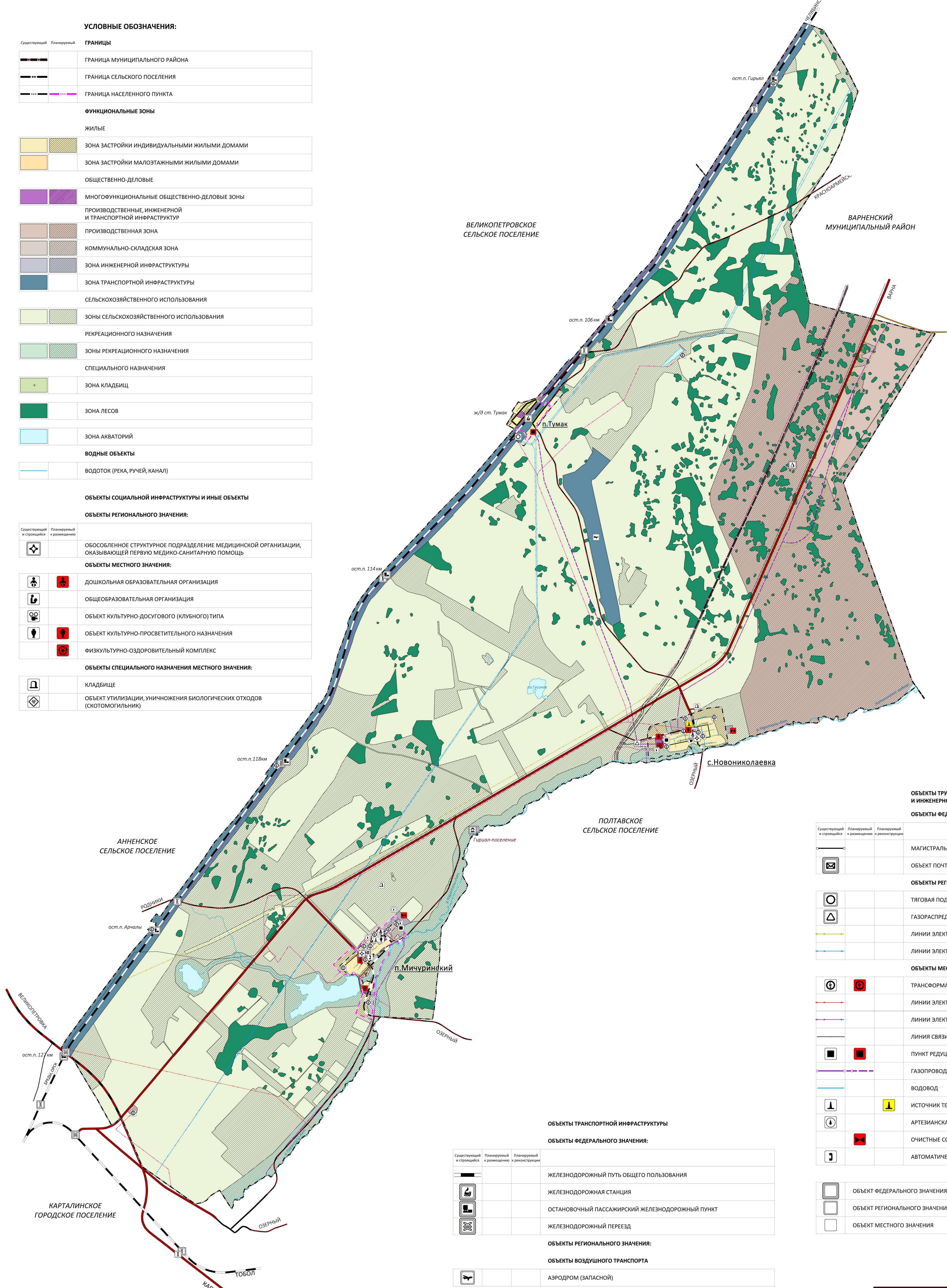
МИЧУРИНСКОЕ СЕЛЬСКОЕ ПОСЕЛЕНИЕ ГЕНЕРАЛЬНЫЙ ПЛАН



КАРТА ПЛАНИРУЕМОГО РАЗМЕЩЕНИЯ ОБЪЕКТОВ МЕСТНОГО ЗНАЧЕНИЯ ПОСЕЛЕНИЯ КАРТА ПРОСТРАНСТВЕННОЙ И ПЛАНИРОВОЧНОЙ ОРГАНИЗАЦИИ ТЕРРИТОРИИ ПОСЕЛЕНИЯ

УСЛОВНЫЕ ОБОЗНАЧЕНИЯ:


Существующий	Планируемый	ГРАНИЦЫ
		ГРАНИЦА МУНИЦИПАЛЬНОГО РАЙОНА
		ГРАНИЦА СЕЛЬСКОГО ПОСЕЛЕНИЯ
		ГРАНИЦА НАСЕЛЕННОГО ПУНКТА
ФУНКЦИОНАЛЬНЫЕ ЗОНЫ		
ЖИЛЫЕ		
		ЗОНА ЗАСТРОЙКИ ИНДИВИДУАЛЬНЫМИ ЖИЛЫМИ ДОМАМИ
		ЗОНА ЗАСТРОЙКИ МАЛОЭТАЖНЫМИ ЖИЛЫМИ ДОМАМИ
ОБЩЕСТВЕННО-ДЕЛОВЫЕ		
		МНОГОФУНКЦИОНАЛЬНЫЕ ОБЩЕСТВЕННО-ДЕЛОВЫЕ ЗОНЫ
		ПРОИЗВОДСТВЕННЫЕ, ИНЖЕНЕРНОЙ И ТРАНСПОРТНОЙ ИНФРАСТРУКТУРЫ
		ПРОИЗВОДСТВЕННАЯ ЗОНА
		КОММУНАЛЬНО-СКЛАДСКАЯ ЗОНА
		ЗОНА ИНЖЕНЕРНОЙ ИНФРАСТРУКТУРЫ
		ЗОНА ТРАНСПОРТНОЙ ИНФРАСТРУКТУРЫ
СЕЛЬСКОХОЗЯЙСТВЕННОГО ИСПОЛЬЗОВАНИЯ		
		ЗОНЫ СЕЛЬСКОХОЗЯЙСТВЕННОГО ИСПОЛЬЗОВАНИЯ
РЕКРЕАЦИОННОГО НАЗНАЧЕНИЯ		
		ЗОНЫ РЕКРЕАЦИОННОГО НАЗНАЧЕНИЯ
		СПЕЦИАЛЬНОГО НАЗНАЧЕНИЯ
		ЗОНА КЛАДБИЩ
		ЗОНА ЛЕСОВ
		ЗОНА АКВАТОРИЙ
ВОДНЫЕ ОБЪЕКТЫ		
		ВОДОТОК (РЕКА, РУЧЕЙ, КАНАЛ)
ОБЪЕКТЫ СОЦИАЛЬНОЙ ИНФРАСТРУКТУРЫ И ИНЫЕ ОБЪЕКТЫ		
ОБЪЕКТЫ РЕГИОНАЛЬНОГО ЗНАЧЕНИЯ:		
		ОБОСОБЛЕННОЕ СТРУКТУРНОЕ ПОДРАЗДЕЛЕНИЕ МЕДИЦИНСКОЙ ОРГАНИЗАЦИИ, ОКАЗЫВАЮЩЕЙ ПЕРВУЮ МЕДИКО-САНИТАРНУЮ ПОМОЩЬ
ОБЪЕКТЫ МЕСТНОГО ЗНАЧЕНИЯ:		
		ДОШКОЛЬНАЯ ОБРАЗОВАТЕЛЬНАЯ ОРГАНИЗАЦИЯ
		ОБЩЕОБРАЗОВАТЕЛЬНАЯ ОРГАНИЗАЦИЯ
		ОБЪЕКТ КУЛЬТУРНО-ДОСУГОВОГО (КЛУБНОГО) ТИПА
		ОБЪЕКТ КУЛЬТУРНО-ПРОСВЕТИТЕЛЬНОГО НАЗНАЧЕНИЯ
		ФИЗИКУЛЬТУРНО-ОЗДОРОВИТЕЛЬНЫЙ КОМПЛЕКС
ОБЪЕКТЫ СПЕЦИАЛЬНОГО НАЗНАЧЕНИЯ МЕСТНОГО ЗНАЧЕНИЯ:		
		КЛАДБИЩЕ
		ОБЪЕКТ УТИЛИЗАЦИИ, УНИЧТОЖЕНИЯ БИОЛОГИЧЕСКИХ ОТХОДОВ (СКОТОМОГИЛЬНИК)



Существующий и строящийся	Планируемый и размещенный	Планируемый и реконструируемый	ОБЪЕКТЫ ТРУБОВОДНОГО ТРАНСПОРТА И ИНЖЕНЕРНОЙ ИНФРАСТРУКТУРЫ
			ОБЪЕКТЫ ФЕДЕРАЛЬНОГО ЗНАЧЕНИЯ:
			МАГИСТРАЛЬНЫЙ ГАЗОПРОВОД
			ОБЪЕКТ ПОЧТОВОЙ СВЯЗИ
ОБЪЕКТЫ РЕГИОНАЛЬНОГО ЗНАЧЕНИЯ:			
			ТЯГОВАЯ ПОДСТАНЦИЯ
			ГАЗОРАСРЕДИТЕЛЬНАЯ СТАНЦИЯ (ГРС)
			ЛИНИИ ЭЛЕКТРОПЕРЕДАЧИ 220 КВ
			ЛИНИИ ЭЛЕКТРОПЕРЕДАЧИ 110 КВ
ОБЪЕКТЫ МЕСТНОГО ЗНАЧЕНИЯ:			
			ТРАНСФОРМАТОРНАЯ ПОДСТАНЦИЯ (ТП)
			ЛИНИИ ЭЛЕКТРОПЕРЕДАЧИ 35 КВ
			ЛИНИИ ЭЛЕКТРОПЕРЕДАЧИ 10 КВ
			ЛИНИЯ СВЯЗИ
			ПУНКТ РЕДУЦИРОВАНИЯ ГАЗА (ПРГ)
			ГАЗОПРОВОД РАСПРЕДЕЛИТЕЛЬНЫЙ ВЫСОКОГО ДАВЛЕНИЯ
			ВОДОВОД
			ИСТОЧНИК ТЕПЛОЙ ЭНЕРГИИ
			АРТЕЗИАНСКАЯ СКВАЖИНА
			ОЧИСТНЫЕ СООРУЖЕНИЯ (КОС)
			АВТОМАТИЧЕСКАЯ ТЕЛЕФОННАЯ СТАНЦИЯ

Существующий и строящийся	Планируемый и размещенный	Планируемый и реконструируемый	ОБЪЕКТЫ ТРАНСПОРТНОЙ ИНФРАСТРУКТУРЫ
ОБЪЕКТЫ ФЕДЕРАЛЬНОГО ЗНАЧЕНИЯ:			
			ЖЕЛЕЗНОДОРОЖНЫЙ ПУТЬ ОБЩЕГО ПОЛЬЗОВАНИЯ
			ЖЕЛЕЗНОДОРОЖНАЯ СТАНЦИЯ
			ОСТАНОВОЧНЫЙ ПАССАЖИРСКИЙ ЖЕЛЕЗНОДОРОЖНЫЙ ПУНКТ
			ЖЕЛЕЗНОДОРОЖНЫЙ ПЕРЕЕЗД
ОБЪЕКТЫ РЕГИОНАЛЬНОГО ЗНАЧЕНИЯ:			
ОБЪЕКТЫ ВОЗДУШНОГО ТРАНСПОРТА			
			АЭРОДРОМ (ЗАПАСНОЙ)
АВТОМОБИЛЬНЫЕ ДОРОГИ ОБЩЕГО ПОЛЬЗОВАНИЯ			
			РЕГИОНАЛЬНОГО ИЛИ МЕЖМУНИЦИПАЛЬНОГО ЗНАЧЕНИЯ
ОБЪЕКТЫ МЕСТНОГО ЗНАЧЕНИЯ:			
			АВТОМОБИЛЬНЫЕ ДОРОГИ ОБЩЕГО ПОЛЬЗОВАНИЯ МЕСТНОГО ЗНАЧЕНИЯ
			АВТОМОБИЛЬНЫЕ ДОРОГИ ОБЩЕГО ПОЛЬЗОВАНИЯ МЕСТНОГО ЗНАЧЕНИЯ (УЛИЧНО-ДОРОЖНАЯ СЕТЬ СЕЛЬСКОГО НАСЕЛЕННОГО ПУНКТА):
			ОСНОВНАЯ УЛИЦА СЕЛЬСКОГО ПОСЕЛЕНИЯ
			МЕСТНАЯ УЛИЦА (ОСНОВНАЯ)
ОБЪЕКТЫ АВТОМОБИЛЬНОГО ТРАНСПОРТА			
			КОНЕЧНЫЕ ОСТАНОВОЧНЫЕ ПУНКТЫ И (ИЛИ) РАЗВОРотНЫЕ КОЛЬЦА ОБЩЕСТВЕННОГО ТРАНСПОРТА
ИСКУССТВЕННЫЕ ДОРОЖНЫЕ СООРУЖЕНИЯ			
			МОСТОВОЕ СООРУЖЕНИЕ

	ОБЪЕКТ ФЕДЕРАЛЬНОГО ЗНАЧЕНИЯ
	ОБЪЕКТ РЕГИОНАЛЬНОГО ЗНАЧЕНИЯ
	ОБЪЕКТ МЕСТНОГО ЗНАЧЕНИЯ



**ПК ГОЛОВНОЙ ПРОЕКТНОЙ ИНСТИТУТ
ЧЕЛЯБИНСК ГРАЖДАНПРОЕКТ**

ПОДГОТОВКА ПРОЕКТА (ПРОИЗВЕДЕНИЯ ГРАДОСТРОИТЕЛЬСТВА):
"ВНЕСЕНИЕ ИЗМЕНЕНИЙ В ГЕНЕРАЛЬНЫЙ ПЛАН И ПРАВИЛА ЗЕМЕЛЬПОЛЬЗОВАНИЯ И ЗАСТРОЙКИ
МИЧУРИНСКОГО СЕЛЬСКОГО ПОСЕЛЕНИЯ"

**ГЕНЕРАЛЬНЫЙ ПЛАН
МИЧУРИНСКОГО СЕЛЬСКОГО ПОСЕЛЕНИЯ
КАРТА ПЛАНИРУЕМОГО РАЗМЕЩЕНИЯ ОБЪЕКТОВ МЕСТНОГО ЗНАЧЕНИЯ
ПОСЕЛЕНИЯ. КАРТА ПРОСТРАНСТВЕННОЙ И ПЛАНИРОВОЧНОЙ ОРГАНИЗАЦИИ
ТЕРРИТОРИИ ПОСЕЛЕНИЯ**

ПРЕДСЕДАТЕЛЬ КООПЕРАТИВА: КУРУНОВ С.П.
ОТДЕЛ ГЕНЕРАЛЬНОГО ПЛАНА

НАЧАЛЬНИК ОТДЕЛА: КОЖЕВНИКОВ М.А.
ГЛАВНЫЙ ИНЖЕНЕР ПРОЕКТА: ЖУКОВА Т.Н.
АРХИТЕКТОР: ЗЫРЯНОВА Н.Ф.

ШИФР 066-22-11 ЧЕЛЯБИНСК 2022